


TREK AU PÉROU



Trek de
l'Ausangate et
excursion au Machu
Picchu



MACHU PICCHU & AUSANGATE



Au coeur de
la culture
quechua!

Trek de l'Ausangate, Cusco et le Machu Picchu !

Deux départs : du 12 au 25 avril 2025 et 26 avril au 9 mai
Leucan

Terre mythique des Incas et de la cité perdue de Machu Picchu, le Pérou offre aux voyageurs un exceptionnel patrimoine archéologique, vestiges des nombreuses civilisations précolombiennes ayant occupé ce vaste territoire au fil du temps. Encore aujourd'hui, le pays est riche d'une culture andine et autochtone toujours vivante, à l'identité forte et empreinte de légendes.

Le Pérou offre également une énorme biodiversité et une géographie éclatante en contraste ; des paysages marins et désertiques de la côte pacifique aux superbes panoramas montagnards des plus hauts sommets des Andes, sans oublier le vaste bassin amazonien.

Terre d'aventure et d'émerveillements, le Pérou offre une multitude d'options de séjour aux visiteurs, autant pour les globetrotters les plus intrépides que pour les voyageurs en quête de découvertes insolites ou de gastronomie de renommée mondiale.



POINTS FORTS




- L'ambiance festive de Cuzco et la myriade de petits marchés indiens pittoresques des alentours.
- Les sites archéologiques de Sacsayhuaman et de Pisac.
- Découverte d'Ollantaytambo et des sites de Moray et de Maras.
- Excursion complète à l'énigmatique cité perdue de Machu Picchu.
- Trek de l'Ausangate en passant par les lacs Ausangatecocha et Jatunpucacocha !

L'expérience
unique de Terra
Ultima



L'ITINÉRAIRE JOUR PAR JOUR:



Jour 1 : de Vol Montréal vers Lima

Transfert privé depuis l'aéroport à votre hôtel de Lima.

- Transport : 20 minutes de route
- Hébergement : en hôtel
- Repas : libre

Jour 2 : Lima - Cusco

Découverte à pied du centre colonial de Lima, cette métropole de 10 millions d'habitants, qui fut la capitale continentale de l'Espagne coloniale, d'où son titre de vice-royauté. Visite de la « Plaza San Martín », la « Plaza Mayor » où se situent des édifices importants tels que le Palais du Gouvernement, la magnifique Cathédrale de Lima, le Palais Arzobiscopal, et les fameuses catacombes de Lima. Retour à pied à votre hôtel en passant par les multiples ruelles animées par le mouvement incessant des fonctionnaires des différents ministères. Transfert à l'aéroport de Lima et vol à destination de Cusco (un peu plus d'une heure). Transfert de l'aéroport à votre hôtel de Cusco.

- Transport : environ 1h (vol) + transfert
- Hébergement : en hôtel
- Repas : (D,L.S.)

Jour 3 : Sacsayhuaman - Tambomachay

La journée commence par la visite du Parc Archéologique de Sacsayhuaman situé sur les hauteurs de Cusco. La forteresse de Sacsayhuaman est la plus grande structure mégalithique du Pérou et la plus énorme construction Inca connue. La matinée se poursuit avec la visite du centre astronomique et cérémonial de Q'enqo, la petite forteresse de Puka Pukara, et enfin, la visite des « bains de l'Inca » de Tambomachay. Retour sur Cusco par un authentique chemin inca royal, qui était l'un des 4 chemins principaux de l'Antisuyo, rejoignant la capitale inca.

- Trek : 2h30 de marche
- Hébergement : en hôtel
- Repas : (D,L.S.)

Jour 4 : Cusco - Huchuy Qosqo (trek)

Transport (45 minutes) jusqu'au village de Patabamba, perché à 3850m d'altitude et surplombant la Vallée Sacrée. Départ à pied par un sentier champêtre surfant sur une crête panoramique avec vue spectaculaire sur la Vallée Sacrée et sur les glaciers de la cordillère de l'Urubamba.

L'ITINÉRAIRE JOUR PAR JOUR:



Jour 4 (suite)

De Patabamba, le sentier grimpe doucement pendant une heure, pour culminer à 4 200 m. d'altitude, qui sera le point le plus élevé du sentier. Le sentier redescend ensuite, tout en douceur également, et continue sur une crête pendant un autre 2 heures. En chemin, passage de champs de quinoa, de troupeaux de lamas et d'alpacas, et traversée du village de Pukamarca. Vous emprunterez ensuite un authentique chemin inca, qui reliait à l'époque Cusco à la cité inca de Huchuy Qosqo, jusqu'au canyon Puma Paka (la « porte du puma »). Vue en plongée sur le plateau de Huchuy Qosqo. Descente vers la cité inca et installation dans votre maison d'accueil à proximité du site: le maison de Nati !

- Trek : 5h de marche
- Hébergement : chez l'habitant
- Repas : (D,L.S.)

Jour 5 : Huchuy Qosqo - Chinchero

En matinée, découverte de la cité d'Huchuy Qosqo (3 700 m), qui signifie en Quechua, la langue des Incas, « le petit Cusco ». La construction de cette ville inca remonte autour de l'an 1400 et était possiblement un site de repos pour l'empereur, avec vue incroyable sur la Vallée Sacrée. C'est possiblement l'un des plus beaux sites incas à visiter, avec Machu Picchu et Pisac, mais encore peu connu car difficile d'accès. Après la visite de la cité, montée jusqu'à une lagune, à plus de 4 200 m d'altitude, puis descente sur le plateau de Chinchero.

- Trek : environ 2h
- Hébergement : chez l'habitant
- Repas : (D,L.S.)

Jour 6 : Chinchero - Ollantaytambo

Visite du village réputé pour la qualité de son textile, de son église coloniale et de ses terrasses incas. En après-midi, visite des mines de sel de Maras, des salines composées de millier de bassins datant de la période pré-inca alimentés par une source d'eau saline. La récolte du sel, se fait encore aujourd'hui manuellement. On se rendra ensuite au site de Moray, un fascinant ensemble de terrasses concentriques de différentes tailles et profondeurs qui servaient de laboratoire agricole Inca. Transfert à Ollantaytambo. Visite de la forteresse inca et de son temple avant de se perdre dans les ruelles de ce village inca considéré comme le plus typique et le mieux préservé de cette époque pré-coloniale.

- Trek : 3h
- Hébergement : en hôtel
- Repas : (D,L.S.)

L'ITINÉRAIRE JOUR PAR JOUR:



Jour 7 : Ollantaytambo - Cusco

Depuis Ollantaytambo, c'est par train (départ à 6h10) que nous voyagerons vers Aguas Calientes. Le trajet d'une heure trente permet d'admirer les paysages de la vallée, ses imposantes montagnes, ses sommets enneigés, sa rivière sinueuse et le changement progressif de végétation. Transfert par bus jusqu'à l'entrée du sanctuaire de Machu Picchu. Construit vers 1450 par l'Empereur Pachacutec sur une falaise dominant de 400 mètres la vallée, le Machu Picchu fut avant tout un sanctuaire religieux. La ville est divisée en 2 secteurs, l'un agricole et l'autre urbain, et compte plus de 200 bâtiments de pierre. Elle est aujourd'hui classée patrimoine mondial par l'UNESCO. Visite guidée de 3 heures. Vous aurez ensuite le loisir de grimper la montagne de Machu Picchu. Retour à Ollantaytambo par train et transfert par bus vers Cusco.

- Transport : 4h (train + bus)
- Trek : 3 h
- Hébergement : en hôtel
- Repas : (D,L.S.)

Jour 8 : Cusco - Tinki (début du trek de l'Ausangate)

Découverte Transport à destination de Tinki, point de départ du trek de l'Ausangate, où vous attendra votre équipe de muletiers. Début de trek entouré de paysages typiques de l'altiplano, une succession de plateaux qui butent contre la muraille glaciaire. Au village de Pacchanta, des sources d'eau chaude réparatrices vous attendent !. Nuit en bivouac.

- Transport : 3h
- Trek : 11 km
- Dénivelé : + 610 m / - 75 m
- Hébergement : en bivouac
- Repas : (D,L.S)

Jour 9 : Pacchanta - Jampapampa

Départ pour une montée graduelle passant par un ensemble de jolis lacs turquoise au pied de la face nord-est de l'Ausangate. Ensuite, après 3-4h de marche, vous arriverez sur un sentier horizontal, puis descente jusqu'à la lagune Ticclacocho, dans une ambiance de haute montagne, avec au-dessus de vos têtes, la pointe acérée du *nevado* Puca Punta, auquel s'accroche un glacier suspendu. Nuit en bivouac.

- Trek : 16 km
- Dénivelé : + 765 m / - 465 m
- Hébergement : en bivouac
- Repas : (D,L.S.)

L'ITINÉRAIRE JOUR PAR JOUR:



Jour 10 : Jampapampa - Ausangatecocha

Départ de Jampapampa pour contourner le mont Ausangate, suivant ses langues de glaciers, passant par des paysages fabuleux de lacs et de glaciers. Passage du col de Palomino à 5 100 mètres d'altitude, le plus élevé du trek. La vue sur les montagnes glaciaires et les lacs y est sublime. Ultime descente de la journée jusqu'au très beau lac Ausangatecocha, non loin duquel le campement sera installé pour la nuit.

- Trek : 12 km
- Dénivelé : + 675 m / - 640 m
- Hébergement : en bivouac
- Repas : (D,L.S.)

Jour 11 : Ausangatecocha - Anantapata

Montée d'un col à 4 800 mètres pour descendre de l'autre côté, vers le Jatunpucacocha, le « grand lac rouge », à 4 580 m. Le sentier longe le versant sud de l'Ausangate (gigantesque glacier) suivant une petite rivière avant de bifurquer vers l'ouest, vous éloignant du secteur de l'Ausangate pour vous approcher du fameux mont Vinicunca.

Enchaînement de quelques montées et descentes (en « montagnes russes ») dans des collines de haute altitude avant d'arriver dans la petite communauté d'Anantapa, où sera installé le campement pour la nuit.

- Trek : 9 km
- Dénivelé : + 565 m / - 490 m
- Hébergement : en bivouac
- Repas : (D,L.S.)

Jour 12 : Anantata - Chilca

Montée du col Huasacocha, sur la ligne des 5 000 mètres puis descente jusqu'à une vallée où il est possible d'observer de loin le mont Vinicunca. Passage d'un deuxième col vous rapprochant davantage du Vinicunca (5 050 m) ou la fameuse « montagne arc-en-ciel ». Cette montagne est la conséquence très particulière de l'accumulation de sédiments sur des millions d'années. Elle est l'oeuvre du temps qui a mélangé l'oxyde de fer rouge, le sulfate de cuivre vert et le soufre jaune pour en arriver à cette palette extraordinaire. Descente graduelle le long d'une étroite vallée qui nous mènera dans la vaste vallée de Chilca. Dernière nuit en bivouac.

- Trek : 16 km
- Dénivelé : + 510 m / - 895 m
- Hébergement : en bivouac
- Repas : (D,L.S.)

L'ITINÉRAIRE JOUR PAR JOUR:



Jour 13 : Chillca - Cusco

Départ du petit village de Chillca pour descendre dans une étroite vallée qui se transforme en canyon, puis emprunte un ancien chemin inca, aujourd'hui toujours emprunté par les bergers de la région et leurs troupeaux de lamas. À la fin de ce sentier le véhicule vous attendra. Chargement, adieux à l'équipe et retour sur Cusco.

- Trek : 6 km
- Dénivelé : + 40 m / - 210 m
- Transport : 3h
- Hébergement : en hôtel
- Repas : (D.L.S.)

Jour 14 : Cusco - Lima

Journée libre pour découvrir la cité impériale de Cusco, classée au patrimoine mondial de l'humanité par l'UNESCO. Considérée comme l'une des plus belles villes d'Amérique du Sud, la capitale inca est perchée à 3 400 m d'altitude. Malgré l'influence coloniale, la ville est encore aujourd'hui fortement imprégnée par la présence inca, avec notamment ses murs de pierre colossales, ses quartiers divisés en « canchas » ou encore la présence de fondations de temples incas sur lesquels les Espagnols ont bâti églises, monastères et couvents. Transfert à l'aéroport et vol de retour sur Lima.

- Transport : 2h (vol + transfert)
- Hébergement : en hôtel
- Repas : (D..)

Un itinéraire indicatif :

- Cet itinéraire est sujet à changement et donne une idée générale de notre approche et planification d'ascension. Plusieurs facteurs peuvent intervenir sur celui-ci, comme la météo, la condition générale des participants et des conditions de la montagne.

Conditions générales :

- Les conditions de vie à destination peuvent différer de celles du Canada.

- Veuillez consulter notre site web pour plus de détails concernant les conditions générales.

L'importance d'une équipe expérimentée

Terra Ultima est fière d'offrir une équipe riche en expériences et en qualifications. Organiser et encadrer des groupes en haute montagne demande une connaissance pratique de cet univers particulier. Nous avons une expérience qui remonte à plus de 15 ans et nous y avons acquis une grande expertise.

Terra Ultima sera en charge de l'organisation du voyage et de la préparation théorique et concrète des participants. Rien de mieux que de connaître en détail l'expédition mètre par mètre.

Nos guides ont encadré plusieurs grandes randonnées au Pérou depuis plus de 20 ans. Celui qui vous accompagnera fera le lien avec l'équipe locale et s'assurera de votre sécurité et du leadership jusqu'au bout. Le tout avec la collaboration unique de notre guide local.

Un trek dans les Andes serait beaucoup plus difficile sans la précieuse aide de notre équipe locale, soutien indispensable. Ils marcheront avec vous, transporteront les charges en altitude, veilleront à l'établissement des camps et nous remonteront le moral dans certains cas. Ils ne feront toutefois pas la marche à votre place, car toute la démarche mentale et physique dépend de vous et de votre grande volonté d'engagement. Vous serez membre à part entière de la randonnée.

Plus de 20
ans dans les
Andes



NOS GUIDES:



L'équipe expérimentée

Marie Fraise

Globe-trotteuse depuis toujours, Marie se nourrit de rencontres et de découvertes. permet de conjuguer ses passions : explorer le monde, parcourir ses sommets et aller à la rencontre de ses différentes cultures. De nature curieuse et enthousiaste, elle affectionne particulièrement transmettre son amour de l'aventure. Elle ne manquera pas de vous conter des anecdotes de voyages savoureuses issues de ses nombreux périple, de l'outback australien aux dunes de Mauritanie en passant par l'altiplano andin !

LA LOGISTIQUE EN EXPÉDITION!



Le soutien médical

Notre équipe est qualifiée et formée en sauvetage en région éloignée et en montagne. Nous sommes aussi qualifiés et équipés pour un soutien médical adéquat à ce type d'expédition. Votre sécurité nous est primordiale, et la nôtre aussi!



Service de qualité en montagne

Nos campements: confort et sécurité

Nous passerons plusieurs jours en randonnée et une telle marche demande de bien s'acclimater et de conserver nos forces. Or, un bon ressourcement passe obligatoirement par un confort relatif considérant les conditions dans lesquelles nous serons pour plus d'une semaine. En ce sens, notre cuisinier et un aide de camp sauront vous remonter le moral grâce à leur cuisine montagnarde soutenue, variée et savoureuse. Les repas se dérouleront dans une grande tente commune munie de chaises confortables et d'une table. Plusieurs petits détails de «rehaussement culinaire» vous aideront à ne pas trop vous ennuyer des bonnes choses! Vous aurez accès en tout temps à de l'eau potable et des boissons chaudes pour assurer une bonne hydratation. Vous serez aussi logés en tente double de bonne qualité (Mountain Hardware), en plus d'avoir accès à notre tente toilette ou tente cuisine.

Nous serons aussi équipés de plusieurs instruments de premiers soins comme un saturomètre et une trousse de premiers soins complète afin de parer à toutes éventualités.

Question technologie, nous aurons un téléphone cellulaire et des «walkie talkie» de type VHF. Il sera possible aussi de garder une communication de base avec vos proches via le suivi fait par notre guide sur notre page Facebook.

OXYGÈNE DE SÉCURITÉ	WALKIE TALKIE	TÉLÉPHONE CELLULAIRE	ÉVACUATION PAR MULES
<p>Vous aurez accès aux bouteilles d'oxygène en cas de problèmes physiques liés à l'altitude. Elles serviront temporairement à vous stabiliser le temps de redescendre (valable pour des situations extrêmes).*</p> <p>*Nous consulter svp.</p>	<p>Tous nos guides locaux et notre guide Terra Ultima sont équipés de Walkie Talkie afin d'assurer une bonne coordination.</p>	<p>Il sera possible de faire des appels au Canada lorsque nous aurons du réseau pendant le trek.</p>	<p>En cas de problème sévère lié à l'altitude vous empêchant de continuer, nous vous évacuerons à dos de mules avec un de nos guides!</p>


NOS SERVICES & TARIFS

Prix par personne : 20 pers + 3740\$

+ vol international 1200 -1350\$ (estimé)

Ce que comprend le voyage :

- les transports terrestres à l'intérieur du pays visité
- le guide francophone Terra Ultima qualifié
- Tous les repas en trek
- Certains repas en ville (voir détails dans itinéraire)
- l'hébergement en pension complète
- les entrées dans les endroits visités prévus lors du voyage
- le transport des bagages
- tout le matériel commun pour le trek (tentes, réchauds, gamelles...)
- Le vol interne Lima-Cuzco-Lima
- une rencontre de groupe préparatoire



Nous
offrons une
formule tout-
inclus

Ce qui n'est pas compris dans le voyage :

- les vols internationaux
- les breuvages (alcoolisés ou non)
- les taxes d'aéroport internationales
- les pourboires
- les assurances
- les vaccins
- le matériel personnel (sac à dos, sac de couchage, vêtements...)
- tout ce qui n'est pas indiqué dans « ce que comprend le voyage »
- la contribution au Fonds d'indemnisation (1\$ par tranche de 1000\$)

Options générales:

- Informez vous pour les diverses options de prolongations de votre voyage.

Consultez nous pour avoir plus d'informations sur nos tarifs de prolongation.

TERRA ULTIMA

328 Ontario E.

Montréal, Qc

T: 514-940-1223

terraultima.ca

info@terraultima.ca